



Assemblée générale annuelle 2024



**Association de la protection
du Lac-des-Îles**

MEMBRES DU CONSEIL D'ADMINISTRATION 2023-2024

Poste	Nom
1	Benoît Bisailon – Trésorier
2	Sylvie Guénette – Administratrice
3	Guylaine Alie – Vice-présidente
4	Marc Vaillancourt – Administrateur
5	Jean-Pierre Émond – Secrétaire
6	Normand Latreille – Président
7	Sophie Benjamin – Administratrice
8	Poste vacant
9	Michel Southière – Administrateur

ORDRE DU JOUR

1. Accueil et mot de bienvenue ;
2. Présentation de Madame Marie Lagrandeur du Cobali
3. Élection du président et d'un(e) secrétaire d'assemblée ;
4. Vérification de la légalité de l'assemblée (quorum et convocation) ;
5. Lecture et adoption de l'ordre du jour ;
6. Lecture et adoption du procès-verbal du 17 juin 2023 ;
7. Rapport des activités de l'année 2023 et enjeux 2024 ;
8. Présentation des états financiers ;
9. Nomination de notre comptable ;

- 10, Ratification des actes posés par le Conseil d'administration en 2023 ;
11. Élection d'un président.te d'élection ;

Les postes pairs sont en élection pour 2 ans, les membres en élection :

Normand Latreille

Marc Vaillancourt

Sophie Benjamin

Guyline Alie

12. Parole à l'assemblée
13. Levée de l'assemblée



RAPPORT DU PRÉSIDENT

- 1- Rappel de notre mission en tant qu'Association
- 2- Activités et actions en 2023
- 3- Défis et actions en 2024
- 4- Remerciements

MISSION DE L'ASSOCIATION

Sensibiliser les riverains et les usagers du lac au respect, à l'amélioration de l'écosystème et à la protection de la qualité de l'eau du lac des îles.

4 volets y sont principalement dévoués :

- Sensibilisation et éducation aux riverains et aux usagers du lac ;
- Mise sur pied de divers projets environnementaux tels que les campagnes de reboisement des rives, la lutte au myriophylle à épis, restauration des ruisseaux tributaires du lac ;
- Participe à divers projets de suivi des lacs comme le RAPPEL, RAPHL et le Réseau de surveillance volontaire des lacs ;
- Obtenir une vision d'ensemble de la QUALITÉ du Lac des Îles et à en faire ressortir les principaux problèmes.



MISSION DE L'ASSOCIATION

CE QUE NOUS NE SOMMES PAS ;

- UN ORGANISME DE RÉGLÈMENTATION ;
- UN ORGANISME DE GESTION DES ÉQUIPEMENTS ;
- UN ORGANISME DE RÉGULARISATION DU NIVEAU DE L'EAU ;
- UN ORGANISME D'APPLICATION DES LOIS, TANT MUNICIPAL, PROVINCIAL QUE FÉDÉRAL.

ÊTRE MEMBRE....C'EST

- Appuyer son association tant financièrement que supporter notre mission ;
- Être un porte-parole auprès des citoyens de notre communauté afin de les intéresser et de les informer sur nos bonnes pratiques de protection du lac ;
- Être nos rapporteurs sur les divers enjeux problématiques dont les espèces envahissantes ;
- En plus....recevoir 10% de rabais sur tous vos achats de végétaux à la Pépinière Mont-Laurier !

OBJECTIF DU NOMBRE DE MEMBRES DÉPASSÉ EN 2023 !

245 MEMBRES



ACTIVITÉS ET ACTIONS EN 2023

- Le CA s'est réuni à 8 occasions en 2023 en présentiel et via Messenger;
- Les grands enjeux 2023
 - 1) Contrer le myriophylle à épis ;
 - 2) Sensibiliser les membres, les riverains et les usagers du lac aux bonnes pratiques pour protéger notre joyau ;
 - 3) Échantillonnage : RSVL (Réseau de surveillance volontaire des lacs ;
 - 4) Comité poisson, ensemencement ;
 - 5) Lancement d'un sondage ;
 - 6) Participation à différentes conférences et rencontres : au RAPHL, à la FQDDLERQ, au comité du PDE, du RAPPEL sans oublier les midis du COBALI.

ACTIVITÉS ET ACTIONS EN 2023


- Production d'un feuillet et distribution lors de nos sorties aux débarcadères et des visites aux riverains.



L'Association de protection du Lac-des-Îles travaille activement à contrer l'envahissement par le myriophylle à épis.

AIDEZ-NOUS! C'EST FACILE!!!

1. Surveillez nos BOUÉES & PANNEAUX
2. Ne circulez pas dans une zone d'au moins 50 mètres de ceux-ci
3. Restez hors des zones identifiées
4. Modérez vitesse et vagues
5. Recueillez le myriophylle flottant



Devenez membre! 20\$ par an
Carte familiale 30\$ par an

Et par votre DON, aidez-nous à surveiller la qualité du lac, à financer l'ensemencement, les bouées, nos interventions, autres.

www.lacdesiles.info



ALERTE ALERTE ALERTE ALERTE LA MOULE ZÉBRÉE EST À NOS PORTES



Crédit photo : myri.info

Déjà présente dans les Hautes-Laurentides

Pour en savoir plus : cobali.org



Ou scanner ce code QR



PROTÉGEONS NOTRE LAC
LAVONS TOUTES
NOS EMBARCATIONS
DE FAÇON SÉCURITAIRE
À LA MAISON OU
AU QUAI PUBLIC

CYANOBACTÉRIES (Algues bleu-vert ou fleurs d'eau)



QUOI FAIRE SI VOUS EN VOYEZ?

1. Prenez des photos
2. Identifiez clairement la position dans le lac
3. Déclarez l'événement sur le site du gouvernement du Québec
Formulaire - Constat visuel de la présence d'une fleur d'eau de cyanobactéries (gouv.qc.ca)
4. Envoyer un courriel à l'association (lac.des.iles@hotmail.com)



Devenez membre! 20\$ par an

Carte familiale 30\$ par an

Et par votre DON, aidez-nous à surveiller la qualité du lac, à financer l'ensemencement, les bouées, nos interventions, autres.

www.lacdesiles.info



ACTIVITÉS ET ACTIONS EN 2023

- Rencontre de sensibilisation avec les usagers du lac et les riverains :
 - Aux quais publics ;
 - Au Camping le Plein Air ;
 - Sur l'eau ;
 - Plus d'une soixantaine de personnes ont été rencontrées lors des visites aux riverains ;
- Repérage des herbiers de myriophylle sur le lac ;
- Achat de 6 nouvelles bouées afin de contrer le myriophylle ;
- Réparation de 6 bouées endommagées.

ACTIVITÉS ET ACTIONS EN 2023



ACTIVITÉS ET ACTIONS EN 2023

PLAN DIRECTEUR DE L'EAU ;

- 1- 2 rencontres avec les deux municipalités, le Cobali et l'APPLI ;
- 2- 95 % des objectifs ont été atteints ;
- 3- 3 objectifs ont été ciblés pour les 3 prochaines années, dont ;
 - a- Contrer le myriophylle à épis ;
 - b- La bande riveraine ;
 - c- les fosses septiques
- 4- Un plan d'action sera élaboré avec tous les concernés.

ACTIVITÉS ET ACTIONS EN 2023

- Ensemencement de dorés fait le 26 septembre. Plus de 1,150 dorés ont été mis à l'eau;

Sincères remerciements à nos donateurs :

- Sylvain Légaré (Les vers Michel/Glace Laurentides) pour son don de 1000.00 \$
- Camping À La Clairière pour son don de 350.00 \$
- Camping Plein Air pour son don de 500.00 \$
- Frédéric Forget pour son don de 100.00 \$
- Michael Gareau-Forget pour son don de 180.00 \$.
- Samuel Lauzon pour son don de 150.00 \$
- Vincent Bousquet: 100.00 \$



ACTIVITÉS ET ACTIONS EN 2023

MERCI AUX BÉNÉVOLES



ACTIVITÉS ET ACTIONS EN 2023

- Installation de :
 - 4 bouées de vitesse limitée;
 - 20 ballons jaunes afin d'éviter des écueils ;
 - 15 bouées pour contrer le myriophylle à épis ;
 - à l'automne, remplacement des ballons et bouées par des défenses afin de mieux retrouver nos repères au printemps.
- Merci à Benoît Bisailon pour tout ce travail

ACTIVITÉS ET ACTIONS EN 2023

Sondage qui eut lieu entre le 9 août et le 15 septembre 2023

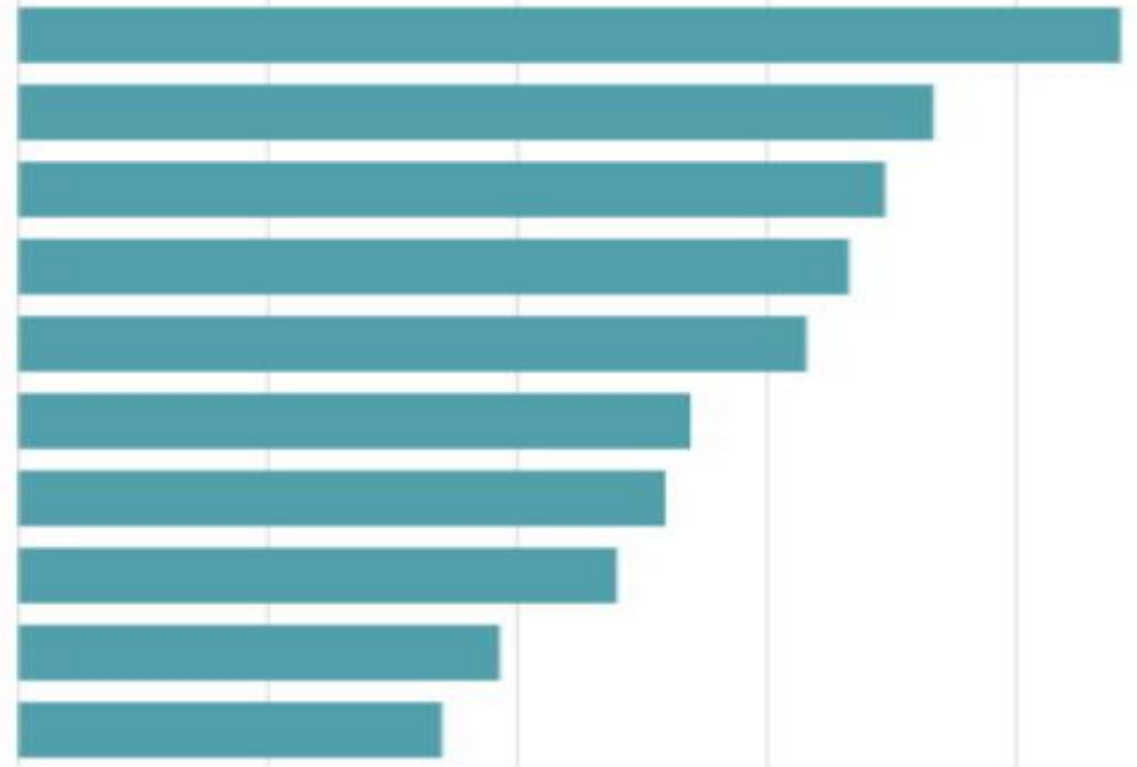
- ✓ 160 répondants ;
- ✓ Municipalités: 55% Mont-Laurier, 41% Saint-Aimé et 4% autres ;
- ✓ Localisation: 88% riverain et 12% non-riverain ;
- ✓ Membre de l'association: 81% - oui, 19% - non ;
- ✓ 21 personnes se sont inscrites comme bénévoles futures ;
- ✓ 2 personnes se sont inscrites pour faire parti du CA ;
- ✓ Dévoilement des résultats en présentiel le 29 novembre 2023 devant plus de 25 personnes.



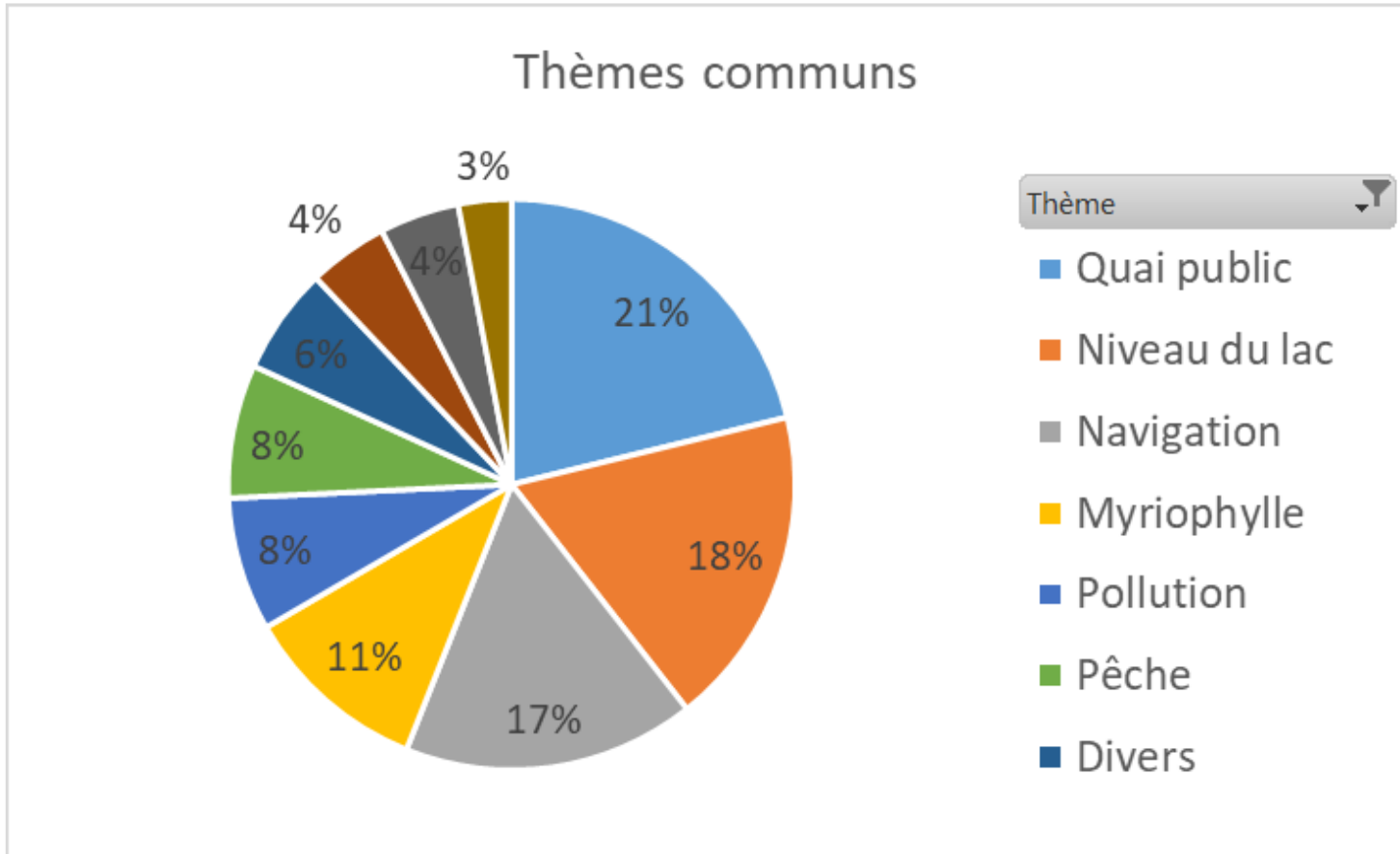
ACTIVITÉS ET ACTIONS EN 2023

Question 3. Selon vous, classez en ordre d'importance et de priorité les problématiques touchant le Lac-des-Îles

- 1 Envahissement du Myriophylle à...
- 2 Autres espèces envahissantes (...)
- 3 Niveau du lac (charge, décharge...
- 4 Lavage de bateau et contrôle d'...
- 5 Navigation et ses enjeux (vitesse...
- 6 L'enjeu de la pêche (ensemence...
- 7 Contamination potentielle par d...
- 8 Bandes riveraines
- 9 Protection du Touladi selon les ...
- 10 Approvisionnement en eau



ACTIVITÉS ET ACTIONS EN 2023



RSVL ET LES PRISES D'ÉCHANTILLONS

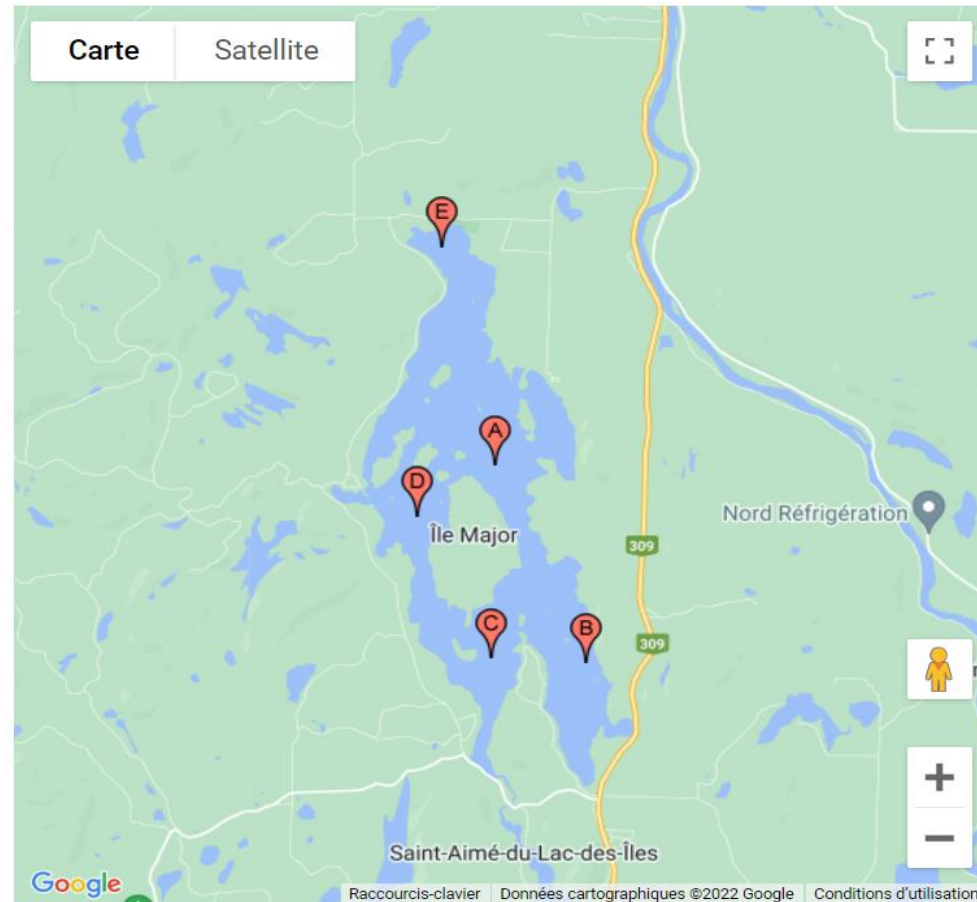
Nom du lac : Îles, Lac des

No RSVL : 29

Municipalités : Mont-Laurier, Saint-Aimé-du-Lac-des-Îles

Région administrative : Laurentides

Bassin versant : Rivière du Lièvre



RSVL ET LES PRISES D'ÉCHANTILLONS

- 10 tests de transparence ont été réalisés entre juin et septembre afin d'établir le niveau de la transparence de l'eau
- Résultats à l'adresse suivante :
https://www.environnement.gouv.qc.ca/eau/rsvl/relais/rsvl_details.asp?fiche=29 ;
- Merci à Guylaine Alie pour son grand dévouement et assiduité à ces prélèvements.



DÉFIS ET OBJECTIFS 2024

- Tournées des riverains afin de sensibiliser davantage les bienfaits **d'une bonne bande riveraine** et la distribution du nouveau prospectus regroupant de grands enjeux ;
- **Projet de bande riveraine** en collaboration avec COBALI (250,00 \$ plus une valeur de 1000,00 \$ en main d'œuvre) ;
- **Caractérisation des herbiers de myriophylle à épis** afin d'actualiser notre carte du Lac (5260,00 \$) ;
- Achat de **5 nouvelles bouées afin de contrer le myriophylle** (4500.00 \$) ;
- Être à l'affût des dangers qui nous préoccupent(espèces envahissantes comme la moule zébré, la vivipare chinoise (gros escargot), les cyanobactéries ou algues bleus, etc.
- Rencontres aux débarcadères afin d'informer les usagers du lac sur les bonnes pratiques, lavage de bateau, motomarine, kayak, les zones de navigation, les bouées à respecter, téléchargement d'Ondago pour toujours bien se situer sur le lac, etc. ;
- Tests de transparence de l'eau dans le programme RSVL ;
- Assurer nos dialogues et présences avec les autres associations de protection de lacs, avec le Cobali, les municipalités et nos membres.



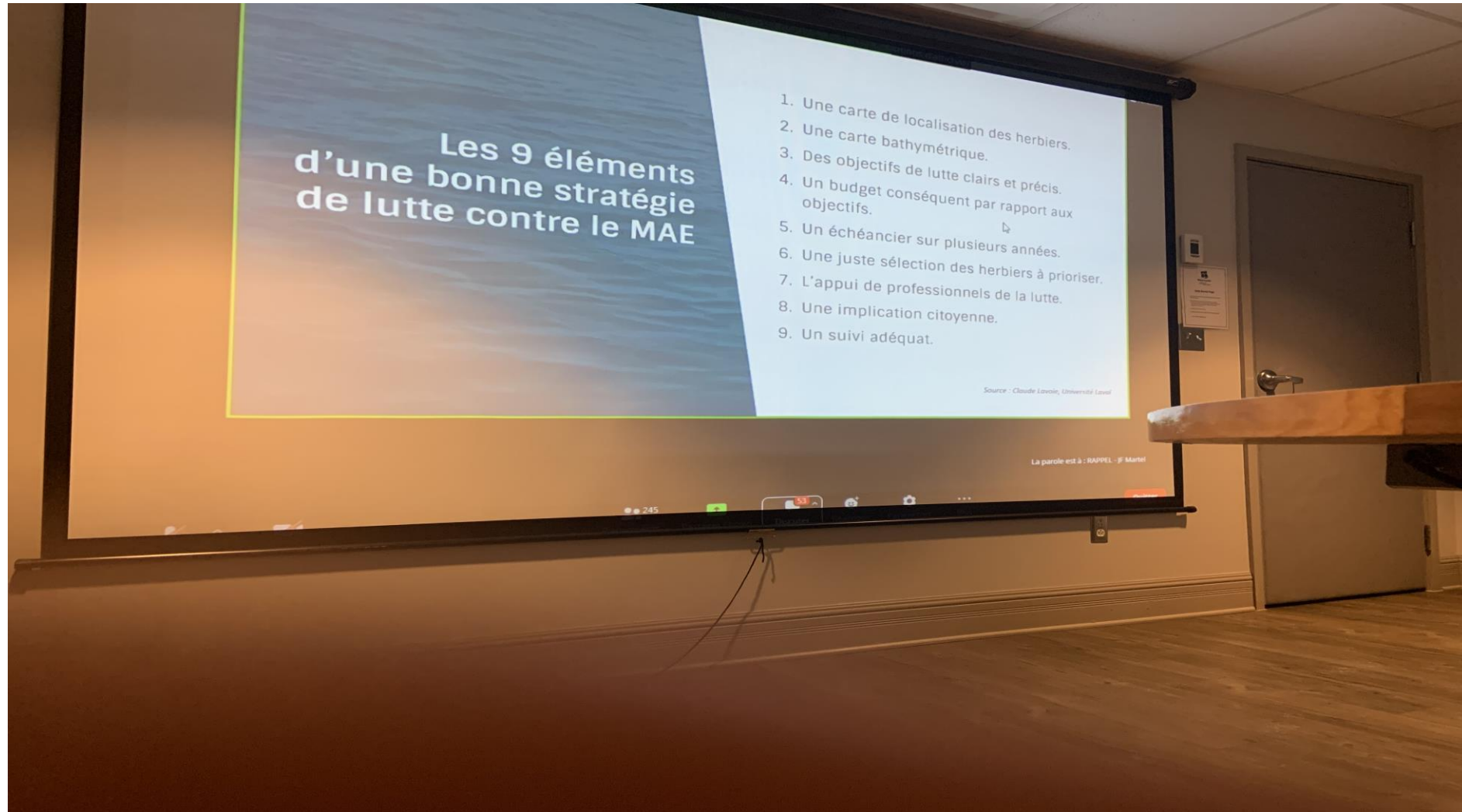
DÉFIS ET OBJECTIFS 2024

Prenant en considération l'enjeu numéro 1 du sondage et l'un des trois objectifs établis par les membres du PDE, face à la grande menace que représente le myriophylle à épis et à sa propagation rapide principalement dans certains secteurs et qui se retrouve en pleine voie navigable nous devons, à court et moyen terme, prendre de grandes décisions afin de diminuer et contrer la propagation des immenses herbiers qui s'y retrouvent. Pour ce faire nous envisageons :

- 1- De revoir notre signalisation sur le lac pour mieux cerner les herbiers ;
- 2- Une nouvelle caractérisation des herbiers qui sera réalisée par Cobali en fin juillet (5,200.00 \$) ;
- 3- De faire faire une Étude par une firme ou organisme professionnel afin d'identifier les principales méthodes afin d'enrayer le myriophylle ; (Fyto, RAPPEL, etc.)
- 4- Recherche des subventions éligibles aux actions envisagées dans l'Étude ;
- 5- Refaire la carte du lac pour mieux indiquer les herbiers de myriophylle.

Nous vous tiendrons au courant lors de notre prochain AGA, en 2025 !

DÉFIS ET OBJECTIFS 2024



ACTIVITÉS ET ACTIONS EN 2023



DÉFIS ET OBJECTIFS 2024



Myriophylle à épi



Guide de conduite de navigation (verso)



Le Lac-des-Îles comporte maintenant de grandes zones couvertes de myriophylle à épi, une plante exotique envahissante.

L'Association de protection du Lac-des-Îles répertorie, caractérise ces zones et installe des bouées délimitant plusieurs de ces zones.

Une étude de caractérisation de notre lac et de sa carte est d'ailleurs planifiée en 2024 .

Nous vous offrons une carte du lac et de plusieurs zones infestées. Disponible sur ONDAGO ([Application de cartes officielles de plein air et tourisme | Ondago](#))

Aidez-nous à protéger notre richesse par des gestes simples mais efficaces.

Références

[Myriophylle-à-épis-COBALI.pdf](#)

[Page 1 \(crelaurentides.org\)](#)

[Myriophylle à épis - Espèces exotiques envahissantes \(gouv.qc.ca\)](#)

RAPPELEZ-VOUS

Ne pas arracher la plante

ou couper ses épis

Un seul fragment peut entraîner une nouvelle colonie

DÉFIS ET OBJECTIFS 2024

Guide de conduite de navigation


1. Prenez bien plaisir à naviguer sur le lac et à profiter de ses richesses
2. Préservez son intégrité et prévenez toute atteinte à la dissémination du myriophylle à épi
3. RELEVEZ votre moteur avec l'hélice près de la surface en toute situation de navigation en zone d'herbage
 - a. En quittant le quai
 - b. En navigant fortuitement près d'une zone de myriophylle
 - c. En retournant au quai.
4. RESPECTEZ les bouées signalétiques
 - a. Ne pas s'approcher à moins de 50 pieds (15 m) d'une bouée
 - b. Évitez ces secteurs
5. ÉVITEZ les zones de myriophylle indiquées sur la carte du lac (imprimée ou sur ONDAGO)
 - a. Ces zones se trouvent en de nombreux endroits du lac y compris en son milieu, en eau moins profonde
 - b. Évitez également tout secteur non répertorié
 - c. Si par inadvertance vous y naviguez, relevez votre moteur et circulez à basse vitesse pour en ressortir
- d. Signalez-nous cette zone par courriel (lac.des.iles@hotmail.com)
- e. Vous pouvez rapporter ceci via l'outil en ligne Sentinelle du gouvernement du Québec [Sentinelle \(gouv.qc.ca\)](http://Sentinelle.gouv.qc.ca)
6. RÉCUPÉREZ à bord de votre embarcation les fragments flottants de myriophylle
 - a. Tout fragment de 1 cm ou plus pourra générer de nouvelles plantes
 - b. En disposer dans le bac noir
7. RÉCUPÉREZ également le myriophylle flottant sur la rive
8. RÉDUISEZ la vitesse à l'approche des zones désignées
9. LAVEZ régulièrement votre embarcation et, surtout, en arrivée et au départ de notre lac



DÉFIS ET OBJECTIFS 2024

- Plan de gestion du TOULADI
 - Selon la nouvelle biologiste du Ministère, Madame Caroline Turcotte, c'est un plan de gestion de **repeuplement** et qui s'étale jusqu'en 2030 ;
 - Pêche expérimentale en 2016
 - Ensemencement de touladis(environ 1,000) se font aux deux ans et ce depuis 2019;
 - Pas de pêche expérimentale avant 2030 ;
 - Fermeture du lac à la pêche blanche dû à ce plan de gestion ;
 - Collaborera en 2025 afin d'identifier les frayères de touladi (juillet et octobre)

DÉFIS ET OBJECTIFS 2024



REMERCIEMENT

- Nos principaux partenaires 2024

Ville de Mont-Laurier pour un montant de
4,000.00 \$

Ville de Saint-Aimé-du-Lac-des-îles pour un
montant de 2,000.00 \$